



Městys Vranov nad Dyjí,

Správa majetku městyse

Náměstí 21, 671 03 Vranov nad Dyjí, tel.: 515 225 905

ZÁMĚR MĚSTYSE

zřídit věcné břemeno na pozemcích městyse Vranov nad Dyjí

Věcné břemeno:

Městys Vranov nad Dyjí oznamuje záměr zřízení věcného břemene za účelem umístění distribuční soustavy – cca 17 bm kabelového vedení NN na pozemku parc. č. 1367/1 v k.ú. a obci Vranov nad Dyjí zapsané na LV č. 10001 u Katastrálního úřadu pro Jihomoravský kraj, Katastrální pracoviště Znojmo.

Vranov nad Dyjí, 28. 06. 2018

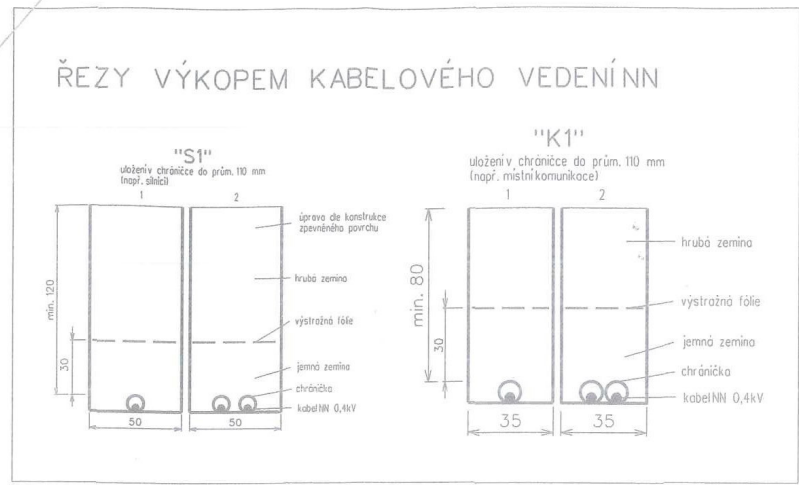
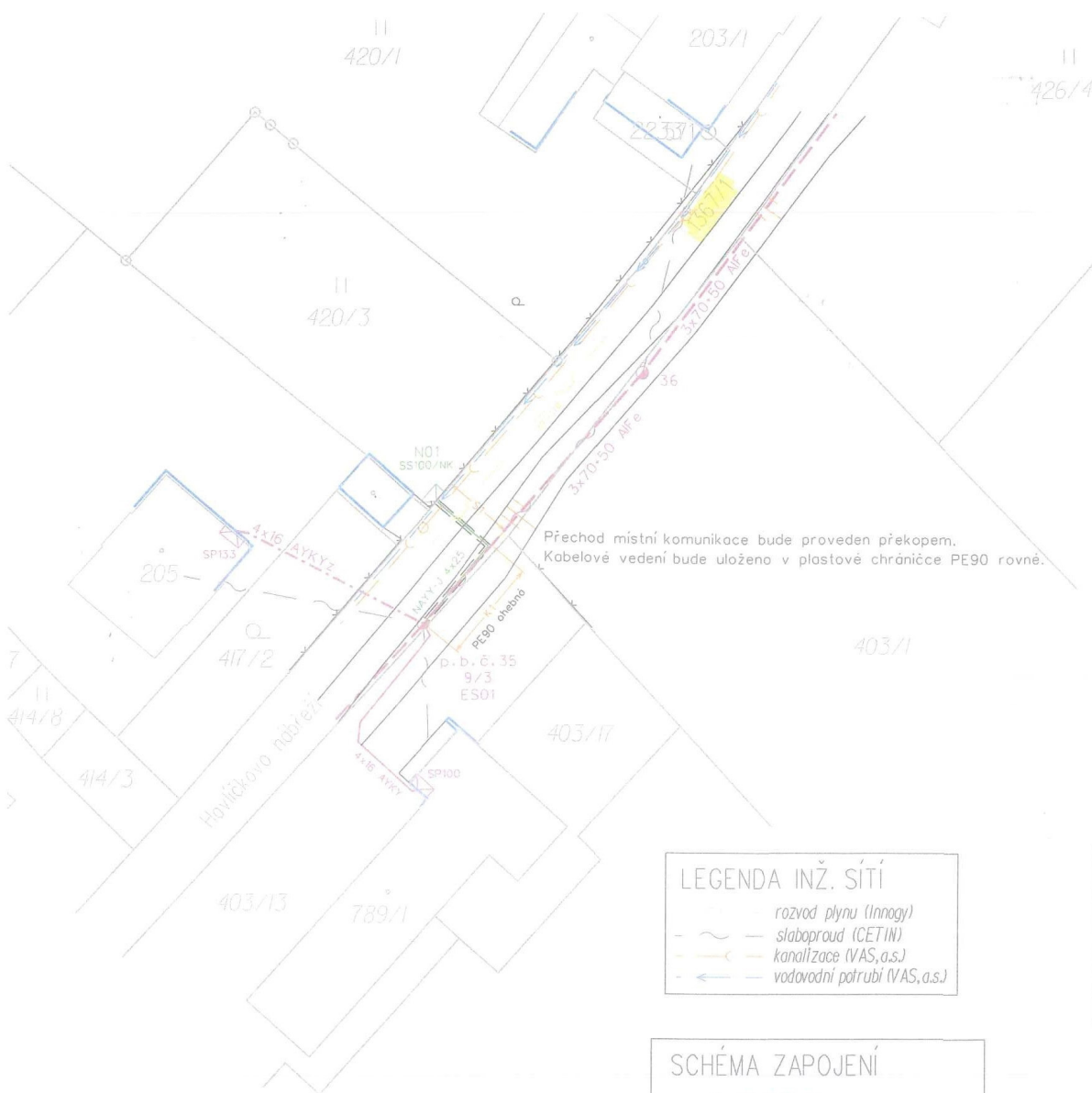

MĚSTYS
VRANOV NAD DYJÍ
Náměstí 21, PSČ 671 03
IČO: 002 93 806 ④

Bc. Lenka Franeková DiS.

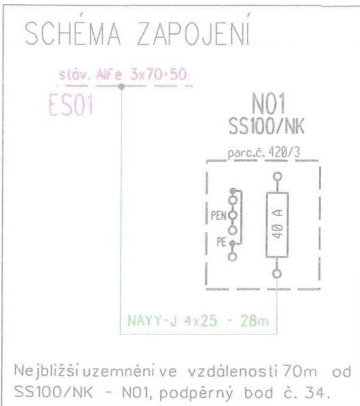
Správa majetku městyse

Na úřední desku zveřejněno: 28. 06. 2018

Z úřední desky sňato:



Souhlas se stavebním záměrem
 Stavba: Vranov_Hanák:NN přip.kab.přip
 1030042479
 Majitel (Jméno, adresa):
 Město Vranov nad Dyjí
 U NÁMĚSTÍ 21
 671 03 VRANOV n. DYJÍ
 Podpis (razítko):
 Datum:



Ochranné pásmo dle energetického zákona 458/200 Sb. :
 Podzemní kabelové vedení do 110 kV - 1m od okraje kabelového vedení
 Proudová soustava: NN - 3PEN 50Hz, 230/400 V
 Ochrana před nebez. dotykem: NN - automatickým odp. od zdroje TN-C
 Námrazová oblast: I1

Před započatím prací nutno nechat stávající sítě vytýčit!
 Nové zařízení NN značeno zelenou a černou barvou.
 Stávající zařízení NN značeno fialovou barvou.

Nakreslil:	Lukáš Šalanda	Zodp. projektant:	Ing. Milošlav Antošů
Stavební úřad:	Vranov nad Dyjí	Místo stavby:	Vranov nad Dyjí
Investor:	E.ON Distribuce, a.s.		
Název stavby:	Vranov_Hanák:NN přip.kab.přip.		
Druh přílohy:	Situace projektovaného vedení, stávajících sítí, schéma zapojení		
Číslo stavby:	1030042479	Číslo výřisku:	
Formát výkresu:	A3		
Název souboru:	tsk.dgn		
Datum:	9/2018		
Měřítko:	1:500		
Číslo výkresu:	D01		