

ÚŘAD MĚSTYSE VRANOV NAD DYJÍ

stavební úřad

Náměstí 21, 671 03 Vranov nad Dyjí

| | |
|-------------------------|-------------------|
| Záměr: | Z/2025/77582 |
| Spisová značka: | R/2025/80546 |
| Číslo jednací: | R/2025/80546/5 |
| Oprávněná úřední osoba: | Pigal Miloš |
| Telefon: | 515 225 908 |
| E-mail: | pigal@ouvranov.cz |
| DATUM: | 30.5.2025 |

ROZHODNUTÍ

POVOLENÍ STAVBY

Výroková část:

Stavební úřad úřadu městyse Vranov nad Dyjí, jako stavební úřad příslušný podle § 30 odst. 1 písm. f) a § 30 odst. 3 písm. b) zákona č. 283/2021 Sb., stavební zákon, ve znění pozdějších předpisů (dále jen "stavební zákon"), v řízení o povolení záměru ve zrychleném řízení přezkoumal podle § 182 až 192 stavebního zákona žádost o vydání rozhodnutí ve zrychleném řízení, kterou dne 25.4.2025 podal

Jakub Vítů, nar. 5.2.1982, Šumná 53, 671 02 Šumná,
kterého zastupuje **EKO Reality s.r.o., náměstí Míru 460, 378 81 Slavonice, IČO 49062492**

(dále jen "stavebník"), a po posouzení záměru podle § 193 stavebního zákona:

I. Podle § 212 stavebního zákona

p o v o l u j e

ve zrychleném řízení záměr stavby:

Příhradový stožár na p.č. 1181/29 v k.ú. Vranov nad Dyjí

(dále jen "stavba") na pozemku parc. č. 1181/29 (lesní pozemek) v katastrálním území Vranov nad Dyjí.
Podle GP* č. 1377-651/2024, PGP-1636/2024-713 na pozemku parc.č. 1181/57 (lesní pozemek)
v katastrálním území Vranov nad Dyjí.

Druh a účel stavby:

Anténa, včetně její nosné konstrukce a souvisejícího elektronického komunikačního zařízení o výšce 20 m umístěvaná samostatně na pozemku o výměře 6 m². Účelem stavby technické infrastruktury je poskytování služby prostřednictvím sítě elektronických komunikací. Ostatní stavba ve smyslu § 5 odst. 2 písm. d) stavebního zákona.

Stavba obsahuje:

Jedná se o výstavbu vysílacího stožáru včetně antény o celkové výšce 20 m na pozemku parc.č. 1181/29 (dle GP* parc.č. 1181/57 o výměře 6 m²) v k.ú. Vranov nad Dyjí. Zemní práce budou menšího rozsahu. Bude provedeno strojní sejmutí ornice, která se použije na jemné terénní úpravy a posílení orniční vrstvy zbývajícího pozemku. Vytěžená zemina z výkopů bude použita na obsyp a zásyp a na terénní úpravy kolem základu, přebytek zeminy bude odvezen na skládku. Výkop pro základ stožáru bude mít rozměry 2,5x2,5 m a bude hluboký 2,0 m. Dále dojde k vyhloubení rýhy pro novou NN přípojku. Stožár bude založen v betonovém základu o rozměru 2,5x2,5x2,0 m. Pro betonáž bude použit beton C25/30 XC2. Betonový základ bude obsahovat ocelovou výztuž B500B, krytí 40 mm. Přesný výpis a nákras výztuže se nachází budou součástí stavebně konstrukčního řešení – statického posouzení, které nechá zpracovat před započítím stavby dodavatel stavby na základě inženýrsko-geologického průzkumu. Stožár se bude skládat ze tří svařených dílů, které budou dlouhé 6,0 m. Spodní díl bude z ocelových L profilů 100x100x10 mm, diagonály z L profilů L 50x50x5 mm. Prostřední díl bude z ocelových L profilů 90x90x9 mm, diagonály z L profilů L 45x45x4 mm. Vrchní díl bude z ocelových L profilů 80x80x8 mm,

diagonály z L profilů L 40x40x4 mm. Jednotlivé díly budou propojeny šrouby M16 a to tak, že na každé noze stožáru bude vždy 6 šroubů s oboustrannými příložkami.

Předpokládaná spotřeba el. energie je 1 kW. Místem připojení bude nová přípojková skříň, která bude na pozemku parc.č. 1181/29, v blízkosti řešeného stožáru. Ta bude napájena kabelovým vedením z trafostanice 22/0,4 kV 620704 STATEK.

Dále viz příloha výkresy: KOORDINAČNÍ SITUACE - C.3, POHLEDY 02 – NOVÝ STAV.

II. Vymezuje území dotčené vlivem stavby :

1. Umístěním a prováděním záměru stavby bude přímo dotčen na pozemku parc. č. 1181/29 (lesní pozemek) a jeho část parc.č. 1181/57 (lesní pozemek o výměře 6 m²) podle GP č. 1377-651/2024, PGP-1636/2024-713 v katastrálním území Vranov nad Dyjí.
2. Vlivem stavebních prací při prováděním stavby v míře obvyklé může být dočasně dále dotčen sousední pozemek parc.č. 1185/2, parc.č. st. 192/1 a stavba rodinného domu č.p. 95 na něm v katastrálním území Vranov nad Dyjí.

III. Stanoví podmínky pro provedení stavby:

1. Záměr stavby bude proveden podle dokumentace k povolení záměru Z/2025/77582, Příhradový stožár na p.č. 1181/29 v k.ú. Vranov nad Dyjí, kterou vypracoval Ing. Ondřej Michálek, zodpovědný projektant Ing. Jiří Kopr, ev.č. ČKAIT – 1003650, datum 02/2025, případné změny nesmí být provedeny bez předchozího povolení stavebního úřadu.
2. Záměr stavby bude proveden v odstupové vzdálenosti 2,45 m východně od hranice s pozemkem pozemku parc.č. 1185/2 na pozemku parc.č. 1181/29 (lesní pozemek) - jeho části parc.č. 1181/57 (lesní pozemek o výměře 6 m²) podle GP č. 1377-651/2024, PGP-1636/2024-713 v katastrálním území Vranov nad Dyjí.

3. Budou splněny podmínky vyplývající z vyjádření vlastníka technické infrastruktury:

EG.D, s.r.o., vyjádření k žádosti o souhlas s činností a stavbou v blízkosti zařízení distribuční soustavy (elektrická síť) ve vlastnictví EG.D, s.r.o. pod n.z. P6546–27150662 ze dne 24.03.2025 (nachází se Podzemní vedení NN).

4. Budou splněny podmínky vyplývající ze závazného stanoviska dotčeného orgánu:

Městský úřad Znojmo, odbor životního prostředí, závazné stanovisko JES pod sp.zn. SMUZN 54704/2024 ZIP/Maj, č.j. MUZN 274972/2024 ze dne 12.12.2024. Viz níže budou splněny požadavky

Záměr je z hlediska vlivů na všechny dotčené složky životního prostředí přípustný za těchto podmínek:

- a) Z hlediska zájmů chráněných **zákonem č. 114/1992 Sb., o ochraně přírody a krajiny**, ve znění pozdějších předpisů, (dále jen „zákon o ochraně přírody“), se záměrem souhlasíme za dodržení těchto podmínek:
 - S ohledem na § 12 zákona o ochraně přírody a krajiny stanovujeme podmínku dodržení maximální výšky příhradového stožáru 20 m, resp. základní výšku 16 m, s možností dostavovat po 2 m, do maximální výšky 20 m.
- b) Z hlediska zájmů chráněných **zákonem č. 289/1995 Sb., o lesích**, a o změně a doplnění některých zákonů (lesní zákon), ve znění pozdějších předpisů (dále jen „lesní zákon“) **souhlasíme a stanovujeme následující doplňující podmínky:**
 - **povolujeme trvalé odnětí pozemku určeného k plnění funkcí lesa** na části pozemku **p.č. 1181/29** o výměře odnětí **6 m²** v k.ú. **Vranov nad Dyjí**. Podle geometrického plánu č. 1377-651/2024 se jedná o nově označený pozemek č. 1181/57 o výměře 6 m².
 - stanovuje podle § 17 odst. 1 lesního zákona poplatek za trvalé odnětí:
 - žadatel, tj. **Jakub Vítů, Šumná 53, dat. nar. 5.2.1982** je povinen zaplatit poplatek za trvalé odnětí v celkové výši **776,22 Kč** (slovy: sedm set sedmdesát šest korun dvacet dva haléřů)
 - náhrada za trvalé odnětí je splatná jednorázově do 30 dnů ode dne právní moci tohoto rozhodnutí na účet Celního úřadu pro Jihomoravský kraj, č.ú. 8766-17721621/0710, konstantní symbol: 1148, variabilní symbol je IČO nebo rodné číslo žadatele.

- z poplatku poplatek připadá 40 % obci, v jejímž katastrálním území došlo k odnětí, a 60 % Státnímu fondu životního prostředí.
 - nebyl-li poplatek zaplacen v plné výši nejpozději v den jeho splatnosti, je žadatel povinen zaplatit za každý den prodlení penále ve výši 0,1 % z nezaplacené částky, a to počínaje dnem následujícím po dni splatnosti až do dne zaplacení včetně
 - při provádění prací nedojde k poškození okolního lesního porostu a nebudou káceny žádné dřeviny rostoucí na lesních pozemcích mimo staveniště
 - na pozemky určené k plnění funkcí lesa nebude ukládán žádný stavební materiál nebo odpad vzniklý při stavební činnosti, a to ani výkopová zemina mimo staveniště
 - výkopové práce je nutné provádět s maximální šetrností ke kořenovému systému stromů, ve zvláště exponovaných místech provést ruční výkop, případné řezy kořenů o průměru nad 5 cm musí být začištěny a ošetřeny přípravkem s fungicidním účinkem.
- c) Z hlediska zájmů chráněných **zákonem č. 541/2020 Sb., o odpadech**, ve znění pozdějších předpisů (dále jen „zákon o odpadech“), podle ustanovení § 146 odst. 3 písm. a), stanoví tyto podmínky:
- **Bilance zemních prací, průběžná evidence odpadů a doklady o způsobu odstranění odpadů budou předloženy do 10 dnů od ukončení prací orgánu odpadového hospodářství MěÚ Znojmo OŽP, nám. Armády 8, Znojmo, JES se vztahuje pouze na stavbu stožáru (dle rozsahu žádosti), a nevztahuje se na případné další součásti – el. přípojka apod.**
5. Stavebník oznámí stavebnímu úřadu termín zahájení stavby.
 6. Stavebník oznámí stavebnímu úřadu fáze výstavby pro kontrolní prohlídky stavby:
Dokončení stavby.
 7. Stavba bude dokončena do 2 let ode dne nabytí právní moci tohoto rozhodnutí.

IV. Stanoví podmínky pro užívání stavby:

1. K užívání stavby infrastruktury elektronických komunikací se nevyžaduje kolaudační souhlas ani kolaudační rozhodnutí podle stavebního zákona. Stavebník předloží do 60 dnů ode dne zahájení užívání stavby příslušnému stavebnímu úřadu **údaje určující polohu definičního bodu stavby, dokumentaci skutečného provedení stavby**, pokud při jejím provádění došlo k nepodstatným odchylkám oproti ověřené dokumentaci nebo ověřené projektové dokumentaci, a geometrický plán umístění stavby (§ 2i zákona č. 169/2018 Sb., kterým se mění zákon č. 416/2009 Sb., o urychlení výstavby dopravní, vodní a energetické infrastruktury a infrastruktury elektronických komunikací, ve znění pozdějších předpisů).
2. Stavbu, která nevyžaduje kolaudační rozhodnutí, lze užívat ihned po dokončení, a to pouze v souladu s účelem vymezeným v povolení stavby. Dokončení stavby je stavebník povinen neprodleně oznámit stavebnímu úřadu. V oznámení stavebník uvede
 - a) **číslo geometrického plánu**, pokud je stavba předmětem evidence v katastru nemovitostí nebo její výstavbou dochází k rozdělení pozemku,
 - b) **identifikátor záznamu**, ve kterém byly zapsány změny týkající se obsahu digitální technické mapy kraje nebo předány podklady pro jejich zápis, pokud jsou údaje o stavbě obsahem digitální technické mapy kraje.

Účastníci řízení podle § 27 odst. 1 písm a) zák. č. 500/2004 Sb., na něž se vztahuje rozhodnutí správního orgánu:

Jakub Vítů, nar. 5.2.1982, Šumná 53, 671 02 Šumná
Česká republika, právo hospodařit s majetkem státu, Lesy České republiky, s.p., Přemyslova 1106/19,
500 08 Hradec Králové, IČO 42196451

Odůvodnění:

Dne 25.4.2025 podal stavebník žádost o povolení stavby, uvedeným dnem bylo zahájeno řízení o povolení záměru ve zrychleném řízení.

Žádost byla podána prostřednictvím portálu stavební správy (portálu stavebníka) pod číslem záměru Z/2025/77582 a byla v ISSŘ zaevidována pod č.j. R/2025/80546/1. Dále byla žádost stavebníkem doplněna o podklady (souhlas účastníků řízení) pod č.j. R/2025/80546/2 dne 28.5.2025.

Jedná se o anténu, včetně její nosné konstrukce a souvisejícího elektronického komunikačního zařízení o výšce 20 m umístěvaná samostatně na pozemku o výměře 6 m². Účelem stavby technické infrastruktury je poskytování služby prostřednictvím sítě elektronických komunikací. Ostatní stavba ve smyslu § 5 odst. 2 písm. d) stavebního zákona

Z výše uvedeného vyplývá, že se jedná o záměr stavby na který se vztahuje ustanovení § 171 stavebního zákona a vyžaduje tak povolení stavebního úřadu.

Součástí stavby je energetická přípojka elektrické energie v délce do 25 m k připojení záměru stavby k distribuční soustavě, kterou lze podřadit pod záměr drobné stavby ve smyslu odst.1 bod 28. Přílohy č.1 k stavebnímu zákonu, který nevyžaduje povolení stavebního úřadu.

Okruh účastníků řízení byl zjištěn ve smyslu § 182 stavebního zákona, kdy stavební úřad vycházel z podání stavebníka, dále výpisu z katastru nemovitostí, které si stavební úřad opatřil na základě dálkového přístupu a kopie katastrální mapy z ISKN ČR, přitom vzal stavební úřad v úvahu druh, rozsah a účel předmětné stavby včetně způsobu jejího provádění, dopad na zájmy chráněné stavebním zákonem a jeho prováděcími předpisy a dospěl k závěru, že rozhodnutím mohou být přímo dotčena vlastnická nebo jiná věcná práva k pozemkům, stavbám na nich a vlastnická či jiná věcná práva k sousedním stavbám anebo k sousedním pozemkům nebo stavbám na nich.

Umístěním a prováděním záměru stavby bude přímo dotčen pozemek parc. č. 1181/29 (lesní pozemek), jeho část podle GP* č. 1377-651/2024, PGP-1636/2024-713 - parc.č. 1181/57 (lesní pozemek) o výměře 6 m² v katastrálním území Vranov nad Dyjí.

Nepřímo může být dočasně dotčen vlivem provádění stavby v míře obvyklé dále sousední pozemek parc.č. 1185/2, parc.č. st. 192/1 a stavba rodinného domu Zámecká č. p. 95 na něm v katastrálním území Vranov nad Dyjí.

Na základě těchto podkladů stanovil stavební úřad v katastrálním území Vranov nad Dyjí účastníky řízení podle § 182 stavebního zákona

- a) stavebník: Jakub Vítů, nar. 5.2.1982, Šumná 53, 671 02 Šumná,
- b) obec, na jejímž území má být záměr uskutečněn: Městys Vranov nad Dyjí, Náměstí 21, 671 03 Vranov nad Dyjí, IČO 00293806 (katastrální území Vranov nad Dyjí),
- c) vlastník pozemku nebo stavby, na kterých má být záměr uskutečněn, nebo ten, kdo má jiné věcné právo k tomuto pozemku nebo stavbě: Česká republika, právo hospodařit s majetkem státu, Lesy České republiky, s.p., Přemyslova 1106/19, Nový Hradec Králové, 50008 Hradec Králové, IČO 42196451 (vlastník pozemku parc.č. 1181/29).
- d) osoby, jejichž vlastnické nebo jiné věcné právo k sousedním stavbám nebo sousedním pozemkům může být rozhodnutím o povolení záměru přímo dotčeno: Jan Chudíček, nar. 25.7.1955 a Libuše Polívková, nar. 18.11.1953, Zámecká 95, 67103 Vranov nad Dyjí (vlastníci parc.č. st. 192/1 a stavby rodinného domu č.p. 95 na něm), dále Česká republika, právo hospodařit s majetkem státu, Státní pozemkový úřad, Husinecká 1024/11a, Žižkov, 13000 Praha 3, IČO 01312774 (vlastník parc.č. 1185/2), dále vlastník technické infrastruktury (elektrická síť) v území stavby, kterým je EG.D, s.r.o., Lidická 1873/36, Černá Pole, 60200 Brno, IČO 21055050.

Podklady žádosti:

- Dokumentace pro povolení stavby, záměr č. Z/2025/77582 Příhradový stožár na p.č. 1181/29 v k.ú. Vranov nad Dyjí, kterou vypracoval Ing. Ondřej Michálek, zodpovědný projektant Ing. Jiří Kopr, ev.č. ČKAIT – 1003650, datum 02/2025.
- Plná moc: Jakub Vítů pro EKO Reality s.r.o.
- Souhlas § 187 vlastníka pozemku parc.č. 1181/29, Lesy České republiky s.p.
- EG.D, s.r.o., vyjádření k žádosti o souhlas s činností a stavbou v blízkosti zařízení distribuční soustavy (elektrická síť) ve vlastnictví EG.D, s.r.o. pod n.z. P6546–27150662 ze dne 24.03.2025 (nachází se Podzemní vedení NN).
- EG.D, s.r.o., smlouva o připojení k distribuční soustavě č. 9002382977 (Jakub Vítů).
- CETIN a.s., vyjádření pod č.j. 81285/25 ze dne 20.3.2025 (v zájmovém území není umístěno SEK).
- České radiokomunikace a.s., vyjádření n.z. UPTS/OS/368866/2024 ze dne 14.8.2024 (nedojde ke styku s vedením).

- T-Mobile Czech Republic a.s., vyjádření n.z. E42558/24 ze dne 17.7.2024 (nedojde ke kolizi s TI).
- Vodafone Czech Republic a.s., vyjádření n.z. 240717-1533716159 ze dne 17.7.2024 (nenachází se vedení).
- Městský úřad Znojmo, odbor životního prostředí, závazné stanovisko JES pod sp.zn. SMUZN 54704/2024 ZIP/Maj, č.j. MUZN 274972/2024 ze dne 12.12.2024.
- Městský úřad Znojmo, odbor školství, kultury a památkové péče, rozhodnutí č. 445/2024 pod sp.zn. SMUZN 52945/2024/SKP/Bi, č.j. MUZN 254404 ze dne 14.11.2024 (přípustné).
- Souhlas účastníků řízení: Lesy ČR s.p., Městys Vranov nad Dyjí, Státní pozemkový úřad, Jan Chudíček a Libuše Polívková, EG.D, s.r.o.

Podle § 212 odst.1 stavebního zákona je povolení stavby je vydáno jako první úkon stavebního úřadu v řízení, protože stavebník o vydání rozhodnutí ve zrychleném řízení požádal a

- a) obec, na jejímž území má být stavba nebo zařízení uskutečněna, má vydán územní plán,
- b) nejde o záměr EIA,
- c) nejde o záměr vyžadující povolení výjimky nebo stanovení odchylného postupu podle zákona o ochraně přírody a krajiny,
- d) stavba splňuje požadavky uvedené v § 193 stavebního zákona,
- e) stavebník doložil souhlasy účastníků řízení se záměrem, vyznačené na situačním výkresu dokumentace.

Posouzení stavebního úřadu:

Stavební úřad posoudil záměr jako přípustný s ohledem na lokalitu záměru stavby a její charakter technické infrastruktury nacházející se v ploše lesní, označené - NL dle Územního plánu Vranov nad Dyjí, kde je mimo jiné přípustné využití pro pozemky související s technickou infrastrukturou.

Stavební úřad při posuzování záměru dále vycházel z Politiky územního rozvoje České republiky, ve znění Aktualizace č. 1, 2, 3, 4, 5, 6 a 7, Zásad územního rozvoje Jihomoravského kraje, ve znění Aktualizací 1 a 2, Územního plánu Vranov nad Dyjí, Úplné znění ÚP Vranov nad Dyjí po změně č. 1 s datem účinnosti 25.4.2017 a dále z hlediska uplatňování cílů a úkolů územního plánování dle § 38 a § 39 stavebního zákona.

Dále posoudil záměr z hlediska požadavků stavebního zákona a jeho prováděcích právních předpisů, z hlediska požadavků jiných právních předpisů chránících dotčené veřejné zájmy, z hlediska požadavků na veřejnou dopravní nebo technickou infrastrukturu a z hlediska ochrany práv a právem chráněných zájmů účastníků řízení, které hodnotí a poměřuje ve vzájemných souvislostech.

Stavební úřad zajistil vzájemný soulad předložených závazných stanovisek dotčených orgánů vyžadovaných zvláštními předpisy a zahrnul je do podmínek rozhodnutí.

Stavební úřad přezkoumal žádost podle § 184 stavebního zákona, projednal ji s účastníky řízení a s dotčenými orgány.

Stavební úřad posoudil záměr podle § 193 stavebního zákona, a zjistil, že jeho uskutečněním nebo užíváním nejsou ohroženy zájmy chráněné stavebním zákonem, předpisy vydanými k jeho provedení a zvláštními předpisy. Dokumentace pro povolení stavby splňuje obecné požadavky na výstavbu. Stavební úřad v průběhu řízení neshledal důvody, které by bránily povolení stavby.

Stavební úřad rozhodl, jak je uvedeno ve výroku rozhodnutí, za použití ustanovení právních předpisů ve výroku uvedených.

Poučení účastníků:

Proti tomuto rozhodnutí se lze odvolat do 15 dnů ode dne jeho oznámení k odboru stavebního řádu Krajského úřadu Jihomoravského kraje podáním u zdejšího správního orgánu.

Odvolání se podává s potřebným počtem stejnopisů tak, aby jeden stejnopis zůstal správnímu orgánu a aby každý účastník dostal jeden stejnopis. Nepodá-li účastník potřebný počet stejnopisů, vyhotoví je správní orgán na náklady účastníka. Odvoláním lze napadnout výrokovou část rozhodnutí, jednotlivý výrok nebo jeho vedlejší ustanovení. Odvolání jen proti odůvodnění rozhodnutí je nepřípustné.

Stavební úřad po dni nabytí právní moci stavebního povolení zašle stavebníkovi jedno vyhotovení ověřené projektové dokumentace spolu se štítkem obsahujícím identifikační údaje o povolené stavbě. Další vyhotovení ověřené projektové dokumentace zašle vlastníkově stavby, pokud není stavebníkem.

Při provádění stavby je stavebník povinen

- oznámit stavebnímu úřadu předem termín zahájení stavby, název a sídlo stavebního podnikatele, který bude stavbu provádět, u svépomocné formy výstavby jméno a příjmení stavbyvedoucího nebo osoby, která bude vykonávat stavební dozor; změny v těchto skutečnostech oznámí bezodkladně stavebnímu úřadu,
- před zahájením stavby umístit na viditelném místě u vstupu na staveniště štítek o povolení stavby a ponechat jej tam až do dokončení stavby, případně do vydání kolaudačního rozhodnutí; rozsáhlé stavby se mohou označit jiným vhodným způsobem s uvedením údajů ze štítku.
- zajistit, aby na stavbě nebo na staveništi byla k dispozici ověřená dokumentace stavby a všechny doklady týkající se provádění stavby nebo její změny, popřípadě jejich kopie,
- ohlašovat stavebnímu úřadu fáze výstavby podle plánu kontrolních prohlídek stavby, umožnit provedení kontrolní prohlídky, a pokud tomu nebrání vážné důvody, této prohlídce se zúčastnit,
- ohlásit stavebnímu úřadu bezodkladně po jejich zjištění závady na stavbě, které ohrožují životy a zdraví osob, nebo bezpečnost stavby,

Stavba nesmí být zahájena, dokud povolení stavby nenabude právní moci. Povolení stavby pozbývá platnosti, jestliže stavba nebyla zahájena do 2 let ode dne, kdy nabylo právní moci.

Miloš Pigal
pověřen vedením stavebního úřadu

Poplatek:

Správní poplatek podle zákona č. 634/2004 Sb., o správních poplatcích položky 18 odst. 1 písm. c) ve výši 10000 Kč byl zaplacen.

Obdrží:

účastníci (dodejky)

Jakub Vítů, Šumná č.p. 53, 671 02 Šumná

(zastupuje: EKO Reality s.r.o., ID DS: 9z729hz)

EG.D, s.r.o., ID DS: b4gxki9

Lesy České republiky, s.p., Lesní správa Znojmo, ID DS: e8jcfns

Jan Chudíček, Zámecká č.p. 95, 671 03 Vranov nad Dyjí

Libuše Polívková, Zámecká č.p. 95, 671 03 Vranov nad Dyjí

Městys Vranov nad Dyjí, ID DS: 4ugbuf7

Státní pozemkový úřad, pracoviště pobočka Znojmo, ID DS: z49per3

dotčené správní úřady

MěÚ Znojmo, odbor školství, kultury a památkové péče, ID DS: ns4a987

MěÚ Znojmo, OŽP, státní správa lesů, odpadové hospodářství, ochrana přírody, ID DS: ns4a987

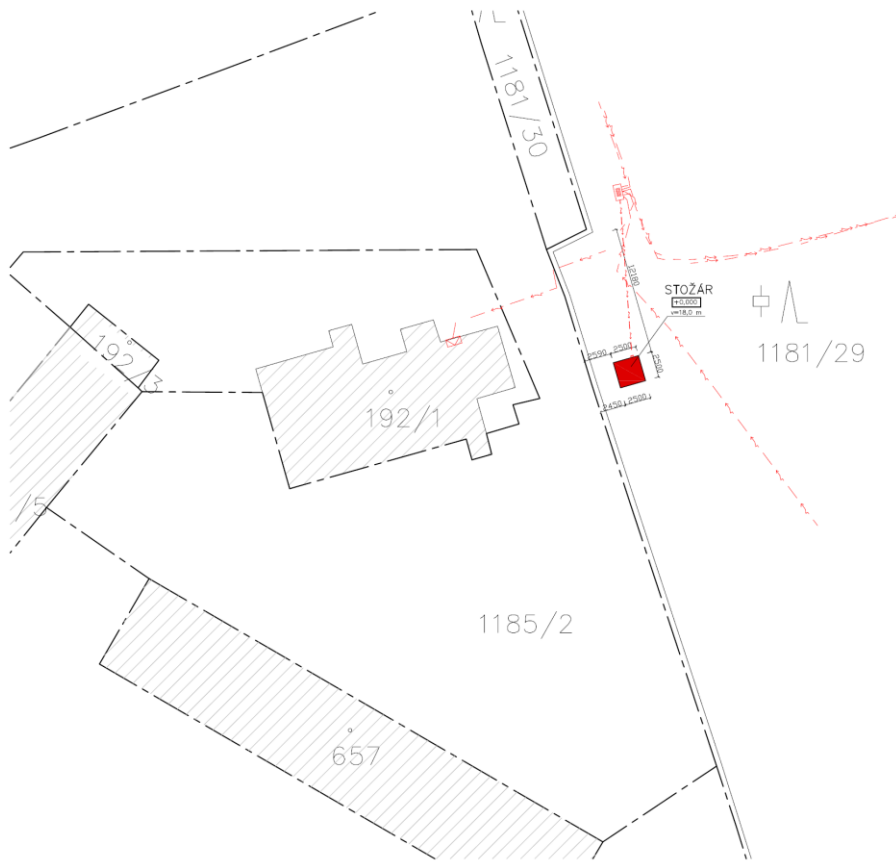
ostatní:

EG.D Holding, a.s., Správa sítě střed, Znojmo, ID DS: nf5dxbu

CETIN a.s., ID DS: qa7425t

T-Mobile Czech Republic a.s., ID DS: ygwch5i

Vodafone Czech Republic a.s., ID DS: 29acihr



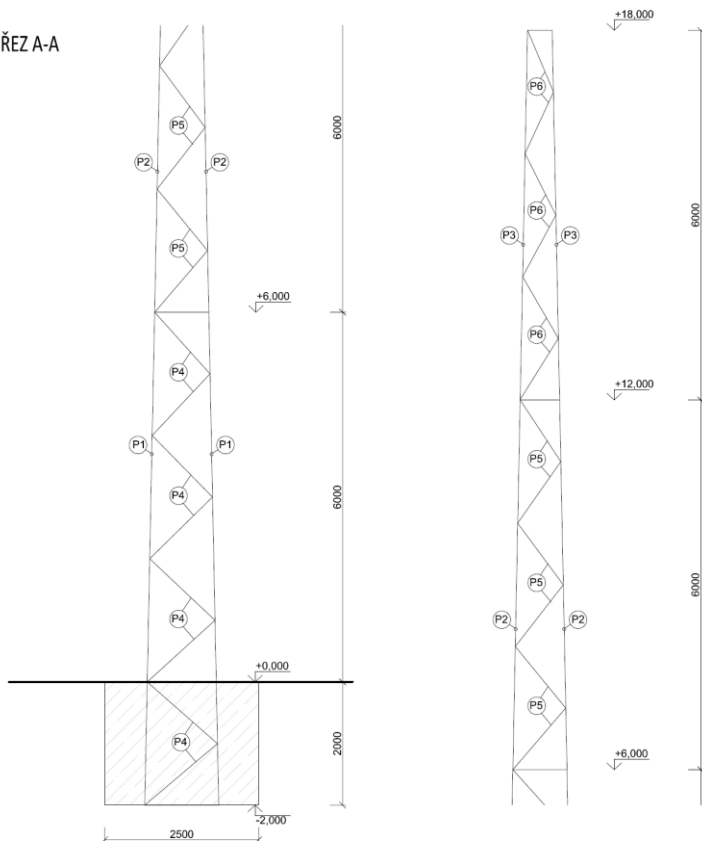
Digitálně podepsal Ing. Jiří Kopr
Datum: 2025.04.25
15:12:42 +02'00'

LEGENDA:
 - hranice pozemků dle katastru nemovitostí
 - stávající stavby dle katastru nemovitostí
 - hranice stávajících stávků
 STAVAJÍCÍ SÍTĚ:
 - stávající sítě
 - nová sítě

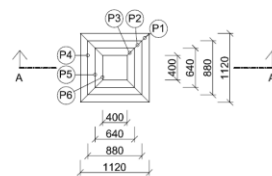


| | | | |
|--|--|----------------|----------------------|
| PŘÍHRADOVÝ STOŽÁR NA P.Č. 1181/29 V K.Ú. VRANOV NAD DYJÍ | | Ing. Jiří Kopr | Ing. Ondřej Michálek |
| Stavba | PRO POUŽITÍ VE ŠKOLNÍ ZEMĚDĚLSKÉ PLOŠE | 180225 | 02 |
| Objekt | VRANOV NAD DYJÍ | 1.50 | |
| Objekt | ZNOJMO | 02/2025 | |

ŘEZ A-A



PŮDORYS 1.NP



LEGENDA MATERIÁLŮ:

ŽB - BETON C25/30 XC2
 VÝZTUŽ B500, KRYTÍ 40 mm

LEGENDA OCELOVÝCH PRVKŮ:

- P1 L 100x100x10 mm
- P2 L 90x90x9 mm
- P3 L 80x80x8 mm
- P4 L 50x50x5 mm
- P5 L 45x45x4 mm
- P6 L 40x40x4 mm

Digitálně podepsal Ing. Jiří Kopr
Datum: 2025.04.25
15:14:05 +02'00'



| | |
|---|----------------------------------|
| Projekt: PŘÍHRADOVÝ STOŽÁR NA P.Č. 1181/29 V K.Ú. VRANOV NAD DYJÍ | Projektant: Ing. Ondřej Michálek |
| Stavba: PŘÍHRADOVÝ STOŽÁR | Objekt: VRANOV NAD DYJÍ |
| D: DOKUMENTACE STAVBY | Objekt: ZNOJMO |
| POHLEDY 02 - NOVÝ STAV | Objekt: ZNOJMO |