

MĚSTYS VRANOV NAD DYJÍ

správa majetku městyse
Náměstí 21, 671 03 Vranov nad Dyjí



ZÁMĚR MĚSTYSE

prodat nemovitý majetek v katastrálním území městyse Vranov nad Dyjí

Prodej nemovitého majetku:

Městys Vranov nad Dyjí zveřejňuje podle § 39 odst. 1 zákona č. 128/2000 Sb., o obcích (obecní zřízení), ve znění pozdějších předpisů, **záměr prodeje:**

- **pozemku p. č. 413/1 o výměře 497 m²** v k.ú. Vranov nad Dyjí, zapsaného na LV č. 10001 u Katastrálního úřadu pro Jihomoravský kraj, katastrální pracoviště Znojmo
- **části pozemku o výměře cca 2003,6 m² odděleného z pozemku p. č. 443/41 o celkové výměře 2591 m²** v k.ú. Vranov nad Dyjí, zapsaného na LV č. 10001 u Katastrálního úřadu pro Jihomoravský kraj, katastrální pracoviště Znojmo
- **části pozemku o výměře cca 33,6 m² odděleného z pozemku p. č. 443/18 o celkové výměře 1844 m²** v k.ú. Vranov nad Dyjí, zapsaného na LV č. 10001 u Katastrálního úřadu pro Jihomoravský kraj, katastrální pracoviště Znojmo

Tento záměr byl schválen Radou městyse Vranov nad Dyjí dne 29.04.2026, usnesení č. 57/04/26/R.

Příloha – náčrt katastrální mapy s vyznačením dělení pozemků

Městys Vranov nad Dyjí si vyhrazuje právo od svého záměru odstoupit bez nároku na náhradu nákladů, spojených s účastí v tomto záměru.

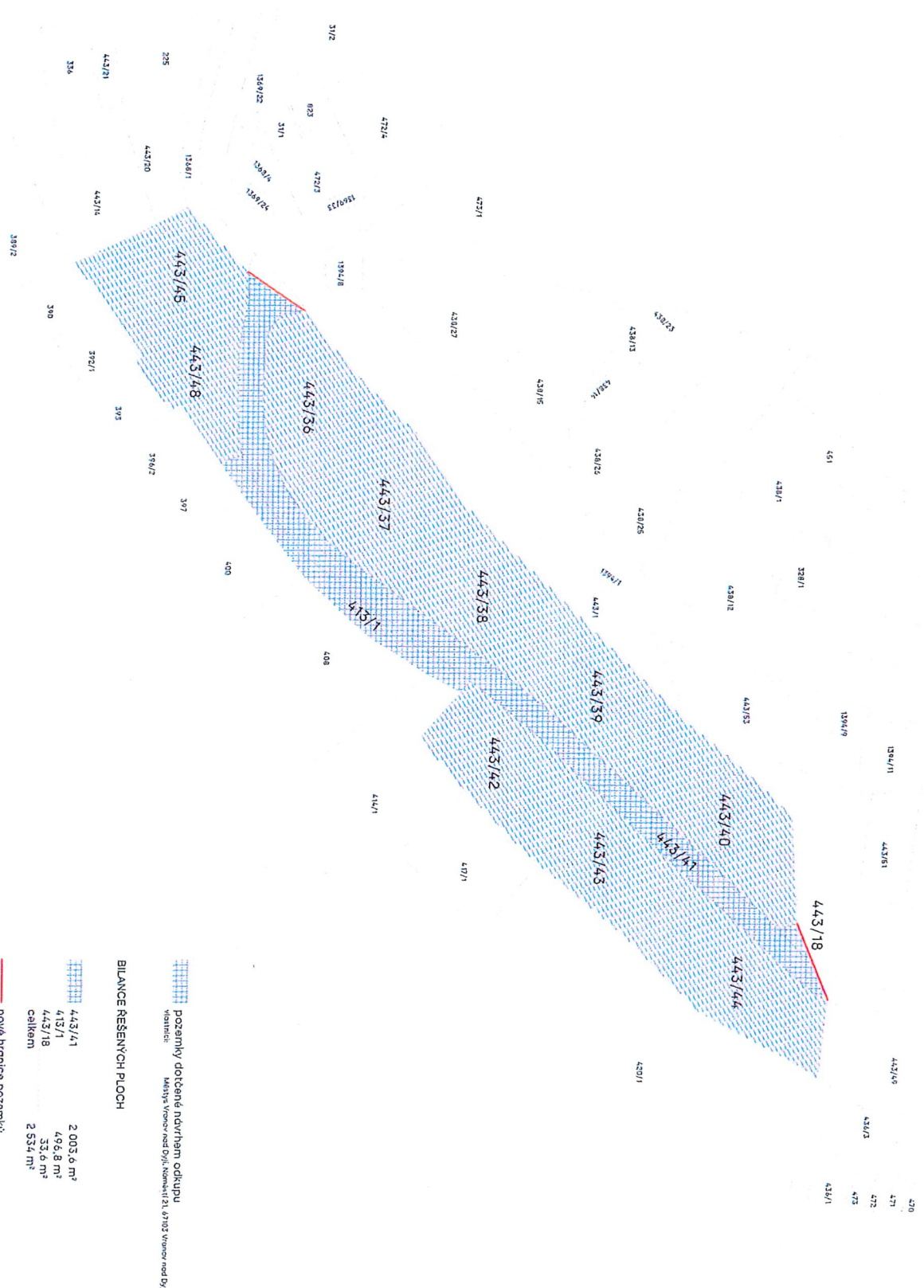
Vranov nad Dyjí, 04.05.2026


Bc. Dana Maurerová v. r.

správa majetku městyse





Na úřední desku vyvěšeno dne: 04.05.2026


Z úřední desky sňato dne:



 pozemky dotčené návrhem odkupu
 Město Votava, nad Úřadní deskou č. 1/2013 Votava, nad Úřadní deskou

BILANCE REŠENÝCH PLOCH

	443/41	2 005,6 m ²
	413/1	496,8 m ²
	443/18	33,6 m ²
	celkem	2 534 m²

 nové hranice pozemků

Vyvěšeno na úřední desku dne:	11
Sejmuto z úřední desky dne:	11
Vyvěšeno na elektronickou úřední desku dne:	4. 05. 2026
Sejmuto z elektronické úřední desky dne:	

